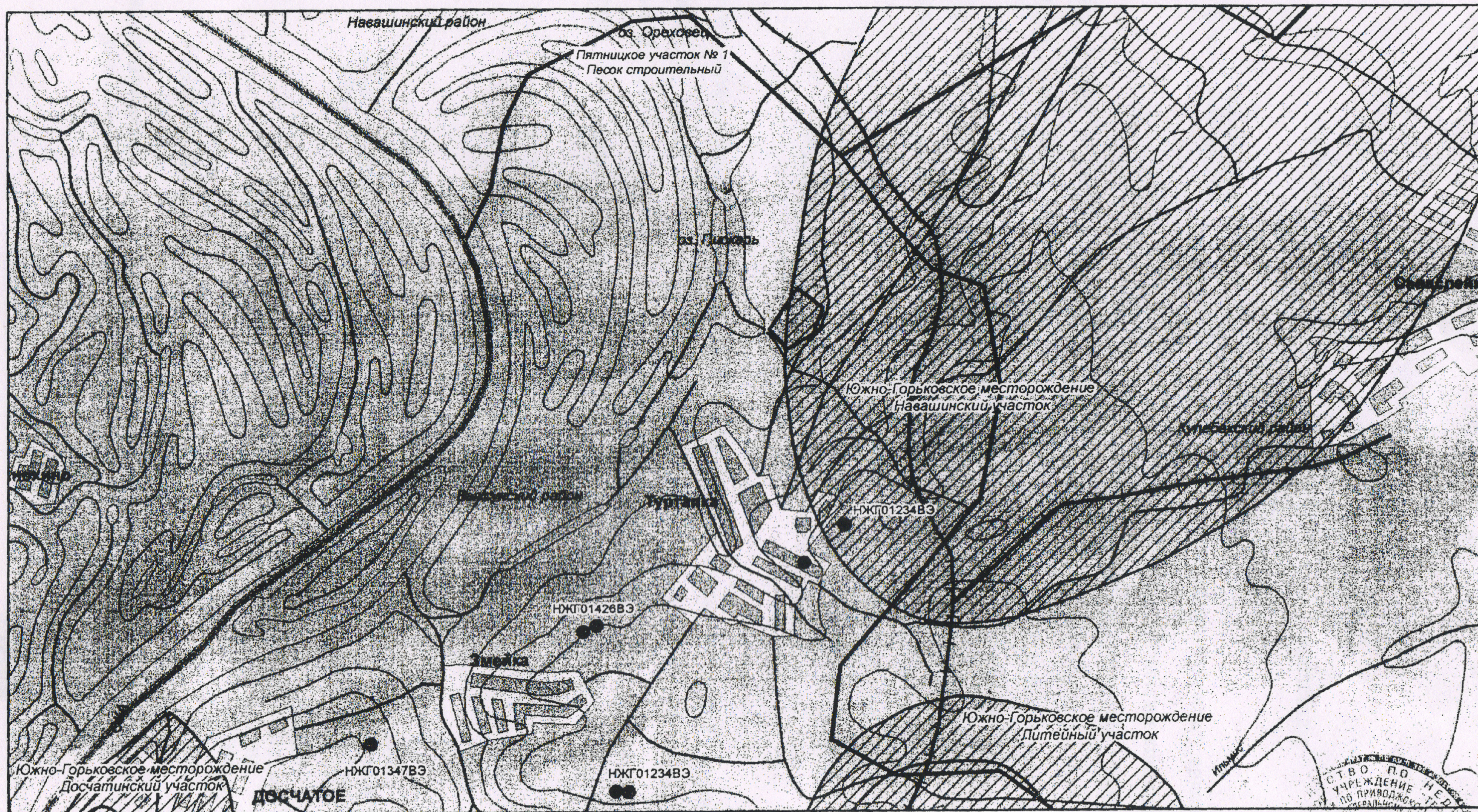










Схема расположения месторождений и проявлений полезных ископаемых
на участке объекта "Мусоросортировочный комплекс для хранения ТБО" в Выксунском районе Нижегородской области
Масштаб 1 : 50 000



Условные обозначения

-  месторождения твердых полезных ископаемых
-  лицензированные водозаборы и одиночные скважины
-  II пояс ЗСО месторождений подземных вод
-  III пояс ЗСО месторождений подземных вод
-  нелицензированные водозаборы и одиночные скважины
-  участок предстоящей застройки
-  границы районов
-  границы областей

ФБУ "ТФГИ по Приволжскому федеральному округу"
Исп. Бахарева М.В.





ФЕДЕРАЛЬНОЕ АГЕНТСТВО
ПО НЕДРОПОЛЬЗОВАНИЮ
(РОСНЕДРА)

ДЕПАРТАМЕНТ
ПО НЕДРОПОЛЬЗОВАНИЮ
ПО ПРИВОЛЖСКОМУ
ФЕДЕРАЛЬНОМУ ОКРУГУ
(ПРИВОЛЖСКНЕДРА)

603000, г. Н. Новгород, пл. М. Горького, 4/2
Тел./факс (831-2) 433-74-03, тел.433-78-91
E-mail: privolzh@rosnedra.com

№ 396

Общество с ограниченной
ответственностью «Перспектива-Эко»

Генеральному директору
А.Г.Шаланову

Запрудная ул, д.16, Выкса,
Нижегородская обл., 607060

ЗАКЛЮЧЕНИЕ

о наличии полезных ископаемых в недрах
под участком предстоящей застройки

Земельный участок площадью 16,6 га, испрашиваемый под объект:
«Мусоросортировочный комплекс с межмуниципальным полигоном для хранения
непригодных для переработки ТБО», находящийся в 1 км севернее с.Туртапка
Выксунского района Нижегородской области с географическими координатами угловых
точек:

- | | |
|----------------------------------|----------------------------------|
| 1. 55°27'06"с.ш., 42°12'46"в.д.; | 4. 55°27'19"с.ш., 42°13'04"в.д.; |
| 2. 55°27'12"с.ш., 42°12'36"в.д.; | 5. 55°27'11"с.ш., 42°12'59"в.д.; |
| 3. 55°27'25"с.ш., 42°12'50"в.д.; | |

расположен в пределах III пояса зоны санитарной охраны Навашинского участка Южно-
Горьковского месторождения подземных вод. (Согласно протокола ТКЗ № 446 от 1989г.
запасы подземных вод разведаны в количестве 15,0 тыс. м³/сут.).

Деятельность в ЗСО определена СанПиН 2.1.4.1110-02 «Зоны санитарной охраны
источников водоснабжения и водопроводов питьевого назначения» и должна быть
согласована с органами Роспотребнадзора.

Срок действия заключения – 3 года.

Приложение: Схема расположения месторождений и проявлений полезных ископаемых.

Начальник



В.В.Хамидулин